










# 事故発生状況報告書

甲 (相手者の運転手)	氏名	(電話)	車両の 番号	
乙 (被害者)	氏名	(電話)	運 転 ・ 同 乗 歩 行 ・ そ の 他	
天候	晴れ・曇・霧・雨・雪	交通状況	混雑・普通・閑散	明・暗
道路 状況	<input type="checkbox"/> 舗装 { してある / してない } <input type="checkbox"/> 歩道 (両・片) { ある / ない } <input type="checkbox"/> 直線・カーブ・平坦・坂 <input type="checkbox"/> 見通し { 良い / 悪い } <input type="checkbox"/> 積雪路・凍結路 <input type="checkbox"/> 環境 { 商店街・住宅街・田園 (郊外) / 国道・地方道・山間地・その他 ( ) }			
信号又 は標識	<input type="checkbox"/> 信号 { ある / ない } <input type="checkbox"/> 駐停車禁止 { されている / されていない } <input type="checkbox"/> その他標識			
速 度	甲車両      km/h (制限速度      km/h) ・ 乙車両      km/h (制限速度      km/h)			
事故 発生 状況 図	甲 車  乙 車  甲乙以外の車  自 転 車  オートバイ  人 間  進行方向  信 号  一時停止 			
	(道路幅員は必ず記入してください)			
事故 内容 の 説 明				

年      月      日

甲との関係 (      )

乙との関係 (      )

印